

WANDELBROCHURE KUNSTRROUTE GAVERE

Naar aanleiding van de kunst(fiets)route werden er ook een aantal recreatieve wandellussen uitgewerkt die je ook met een QR code of GPX kan downloaden op je smartphone of GPS. Volledigheidshalve hebben we ook deze wandelbrochure gemaakt.

Hou er rekening mee dat de wandellussen NIET het kunst(fiets)parcours volgen en dat uiteraard niet alle kunstwerken op deze wandelingen liggen.

Wat belangrijk is, is dat hier kunst met wandelen (langs trage wegen en mooie landschappen) wordt gecombineerd en dat de nadruk ligt op het recreatieve.

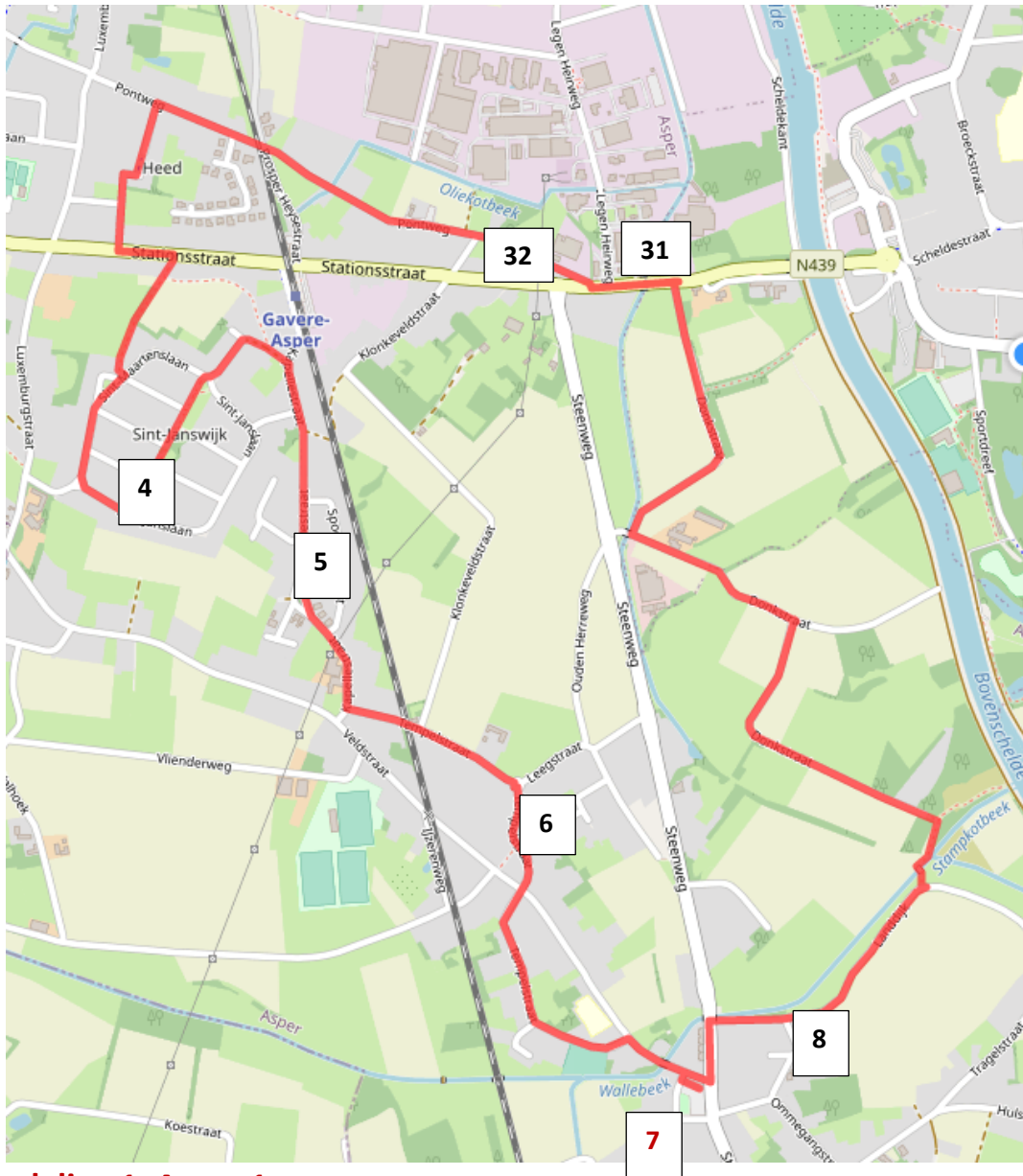
Op de wandelkaartjes die je hierna kan vinden zijn de plaatsen waar kunst te zien is aangeduid met een nummer, conform de locatie-nummering op de kaart van de kunst(fiets)route. Informatief en als naslagwerk is het dan ook handig om tijdens je wandeling de officiële kaart mee te nemen.

Veel ontspanning en genieten maar!

Namens Kunstig Gavere , Werkgroep Trage Wegen én de cultuurdienst.

www.kunstiggavere.be info@kunstiggavere.be cultuur@gavere.be





Wandeling 1: Asper 1 :

Carlos Dierickxplein – kant: St. Janswijk - 6,8 km – Start Carlos Dierickxplein

7

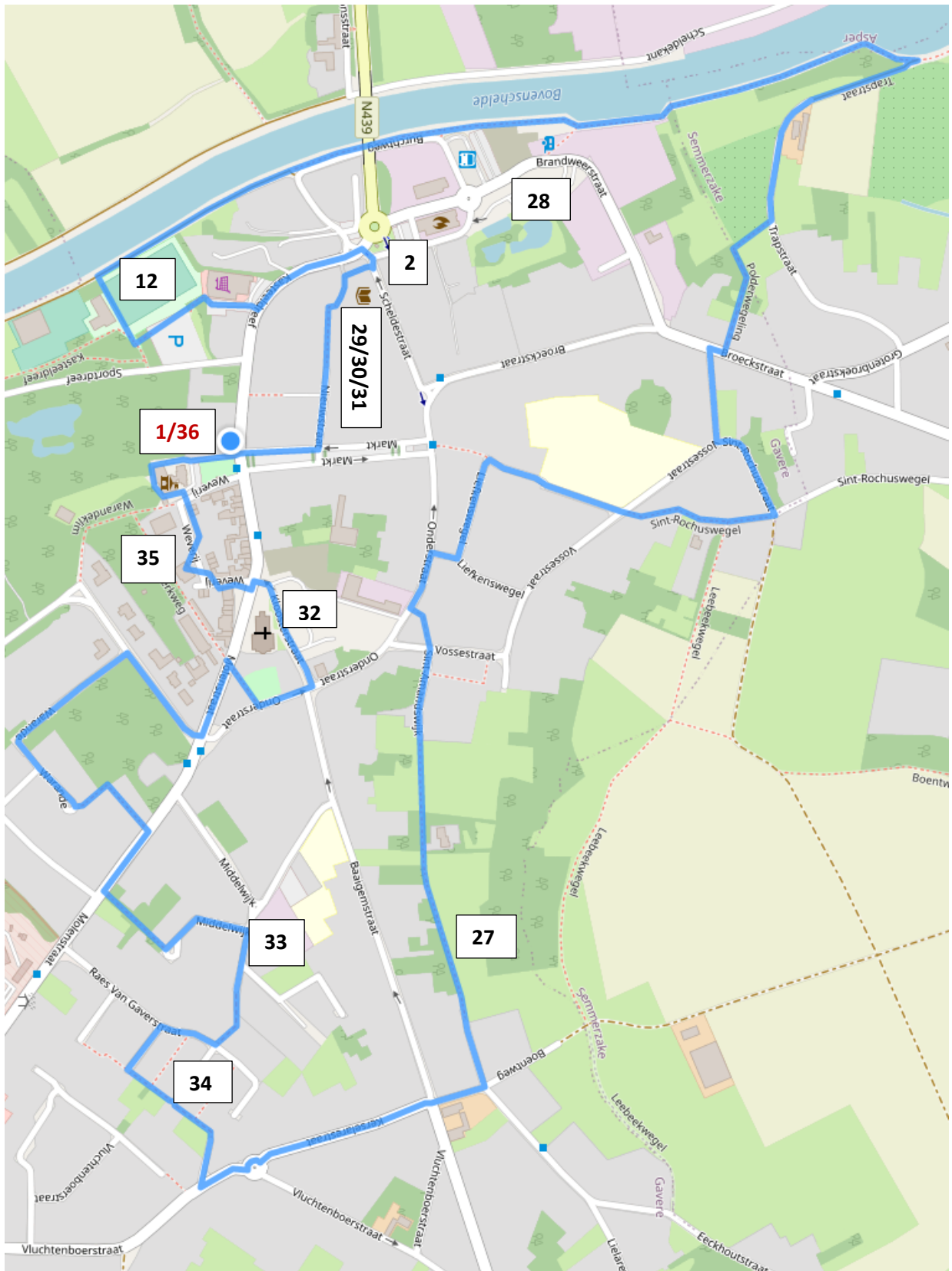


Wandeling 2: Asper 2:

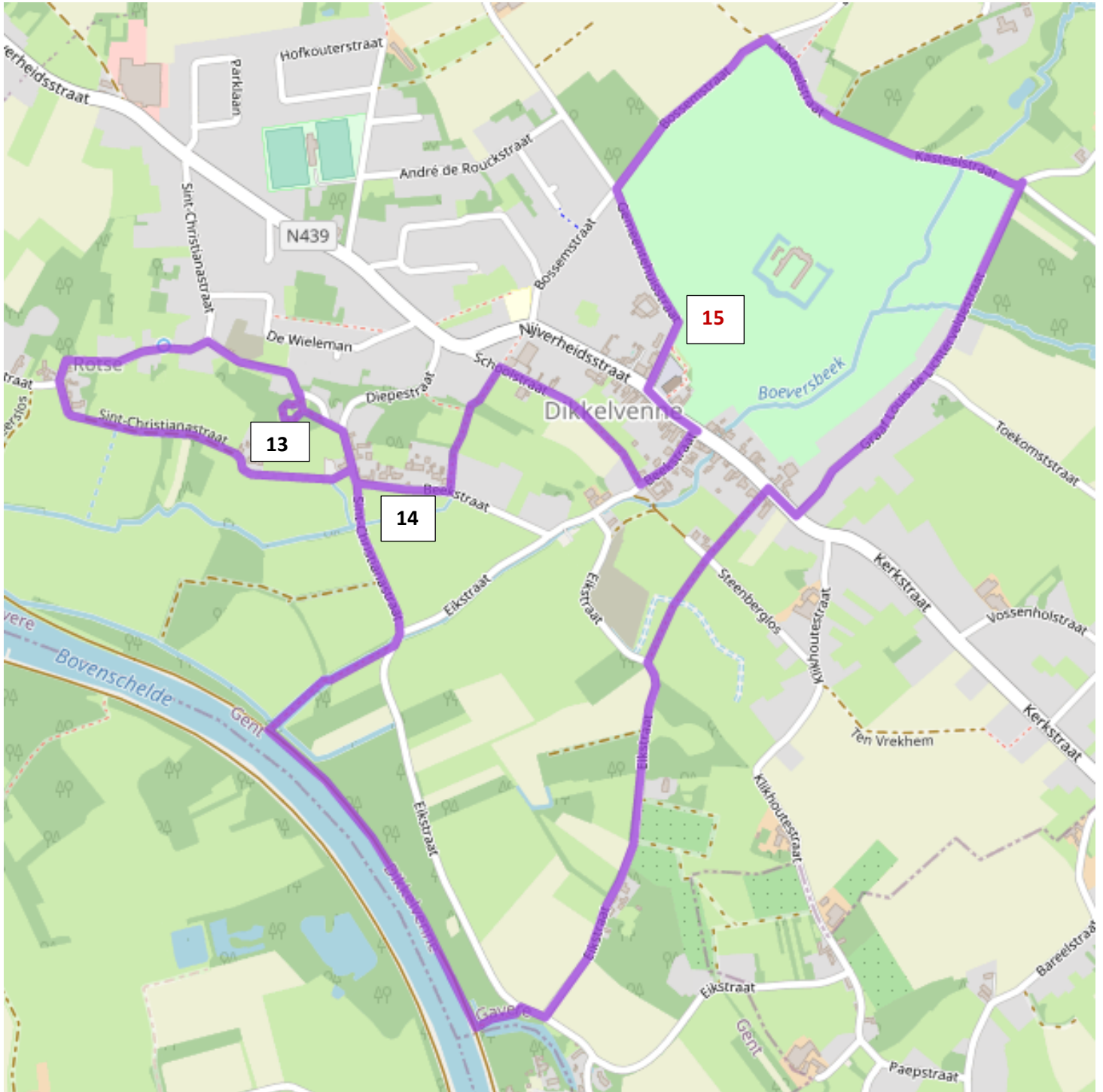
Carlos Dierickxplein – Scheldekant – 5,3 km: Start Carlos Dierickxplein

7

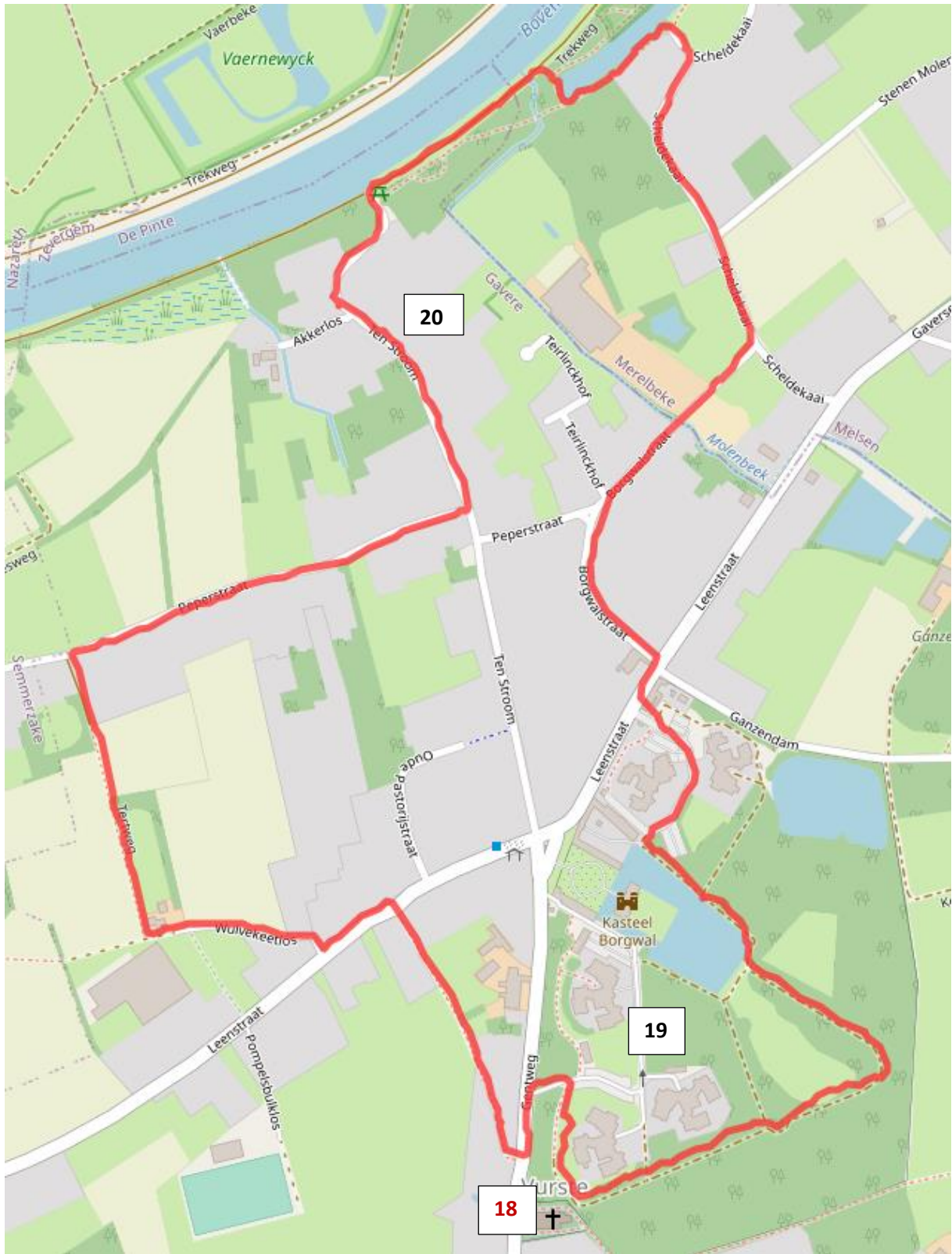




Wandeling 3: Gavere centrum: 6,3 km: start aan De Poort – Markt 1 1/36



Wandeling 4: Dikkelvenne: Christianasite en rond het Kasteel Baudries .
6,9 km vertrek mogelijk van aan de kerk. 15



Wandeling 5: Vurste – O.C. Ebergiste Borgwal : 4 km vertrek aan de kerk. 18